

Dne: 24.7.2024

Žadatel:

Vyřizuje: Lukáš Bolehovský, tel: 770 148 511, teplo@vambekon.cz

Naše č.j. -

Signal Projekt s.r.o.  
Sedláčková Stanislava  
Vídeňská 546/55  
639 00 Brno

IČO 25525441

Název stavby: **Oprava zabezpečovacího zařízení v žst. Doudleby n.O.**

Popis stavby:

#### **VYJÁDŘENÍ K EXISTENCI SÍTÍ VEŘEJNÉHO OSVĚTLENÍ**

V zájmovém území dotčeného záměrem nebo stavbou se **nachází** elektrické vedení, nebo zařízení související s Veřejným osvětlením, (*dále jen zařízení*), ve správě VAMBEKON, s.r.o.

Veřejné osvětlení se nachází v polygonu 1 pouze na listu atlasu 2/5 – viz příloha

#### **VYJÁDŘENÍ K EXISTENCI SÍTÍ TEPLOVODU**

V zájmovém území dotčeného záměrem nebo stavbou se **nenachází** teplovod, nebo zařízení související s teplovodem, (*dále jen zařízení*), ve správě VAMBEKON, s.r.o.

#### **VYJÁDŘENÍ K PROVÁDĚNÍ VÝKOPŮ V KOMUNIKACÍCH, ÚZEMNÍMU SOUHLASU**

Souhlasíme s vydáním územního souhlasu při splnění následujících podmínek.

Pro umístění a realizaci stavby stanovujeme tyto podmínky:

1. Před vlastním zahájením stavby je nutné si stavbou dotčené pozemky od jejich správce převzít, po skončení prací pozemky předat, a to písemně, pomocí předávacího protokolu a fotodokumentace.
2. Před započítím zemních prací je třeba nechat vedení veřejného osvětlení vytyčit!
3. Pokud je to technicky možné preferujeme křížení trasy s pozemní komunikací **protlakem** pod komunikací – vedení umístěné v chrániče.
4. Veškeré práce prováděné v zemním tělese pozemních komunikací musí být v souladu normou ČSN 73 6133.
5. Asfaltová vrstva bude před prováděním výkopových prací zaříznuta (do pravidelných obrazců). Dojde-li v průběhu provádění stavebních prací k odlomení či poškození styčné hrany výkopu, musí být provedeno nové zaříznutí v celé délce poškozené hrany a v tloušťce pokládaných živých vrstev. Veškerý výkop bude vyvezen a nahrazen kvalitním materiálem hutněným dle příslušných ČSN, následně bude provedena betonová stabilizace v tl. 15 cm s přesahem 50 cm za hranu výkopu a obnova asfaltového krytu s přesahem v šíři 100 cm po obou stranách výkopové rýhy. Přejechod stávajícího a nového asfaltového betonu bude řádně utěsněn modifikovanou asfaltovou zálivkou.
6. Požadujeme, aby konečnou úpravu povrchů prováděla odborná stavební firma, která tuto činnost provádí.
7. Dodavatel musí uvést pozemek nebo stavby se na něm nacházející (např. chodníky, vozovky, zařízení atp.), dotčené jeho činností **do původního stavu**.
8. Výkopové práce **musí být prováděny ručně** ve vzdálenosti do 1 m po obou stranách od osy vedení (kabelu, teplovodu), elektrických rozvaděčů, stožárů, šachet a podobných zařízení souvisejících s Veřejným osvětlením, teplovodem. Dále nesmí být prováděny činnosti, které by znesnadňovaly nebo zamezovaly přístupu k těmto zařízením.
9. Před záhozem zařízení musí být provozovatel zařízení vyzván ke kontrole uložení. O této kontrole bude sepsán

protokol. Bez provedené kontroly **nesmí být zařízení zasypáno**. Pokud toto dodavatel provádějící zemní práce neprovede, vyhrazuje si správce sítě **právo nechat inkriminované místo znovu odkrýt**.

10. Při záhozu musí být zemina pod zařízením řádně zhutněna, kabelové vedení zapískováno, provedeno krytí proti mechanickému poškození a opatřeno ochrannou výstražnou fólií, dle platných norem a předpisů. Vrstvy nad vedením musí být v jednotlivých 20 cm vrstvách řádně hutněny.
11. Bez předchozího souhlasu je zakázáno snižovat nebo zvyšovat vrstvu zeminy nad kabelem, nebo zařízením (měnit výškovou niveletu země) oproti současnému stavu.
12. Stavebník bude odpovídat za řádné provedení prací po dobu 60 měsíců od skončení výspravy komunikace a tj. zároveň záruční doba, kdy je povinen okamžitě zajistit údržbu komunikace v místě výkopu v případě poruch způsobených poklesem podloží nebo nekvalitní povrchovou úpravou.
13. Jakékoliv poškození nebo mimořádné události způsobené dodavatelem, musí být okamžitě nahlášeno kontaktnímu pracovníkovi správce tel.: 770 148 511. Mimo pracovní dobu na kontaktní telefon kotelny Struha 732 944 781, který je Vám k dispozici 24 hodin denně, 7 dní v týdnu.

Příloha: 3xA4 *Situační náčrtek / zákres v mapovém podkladu*

Vyhotovil Lukáš Bolehovský, vedoucí tepelného hospodářství VAMBEKON, s.r.o. kontaktní pracovník správce komunikací.

*Razítko, podpis*

**VAMBEKON, s.r.o.**  
IČ 60112981 DIČ CZ60112981  
Na Struhách 536  
517 54 Vamberk (5)

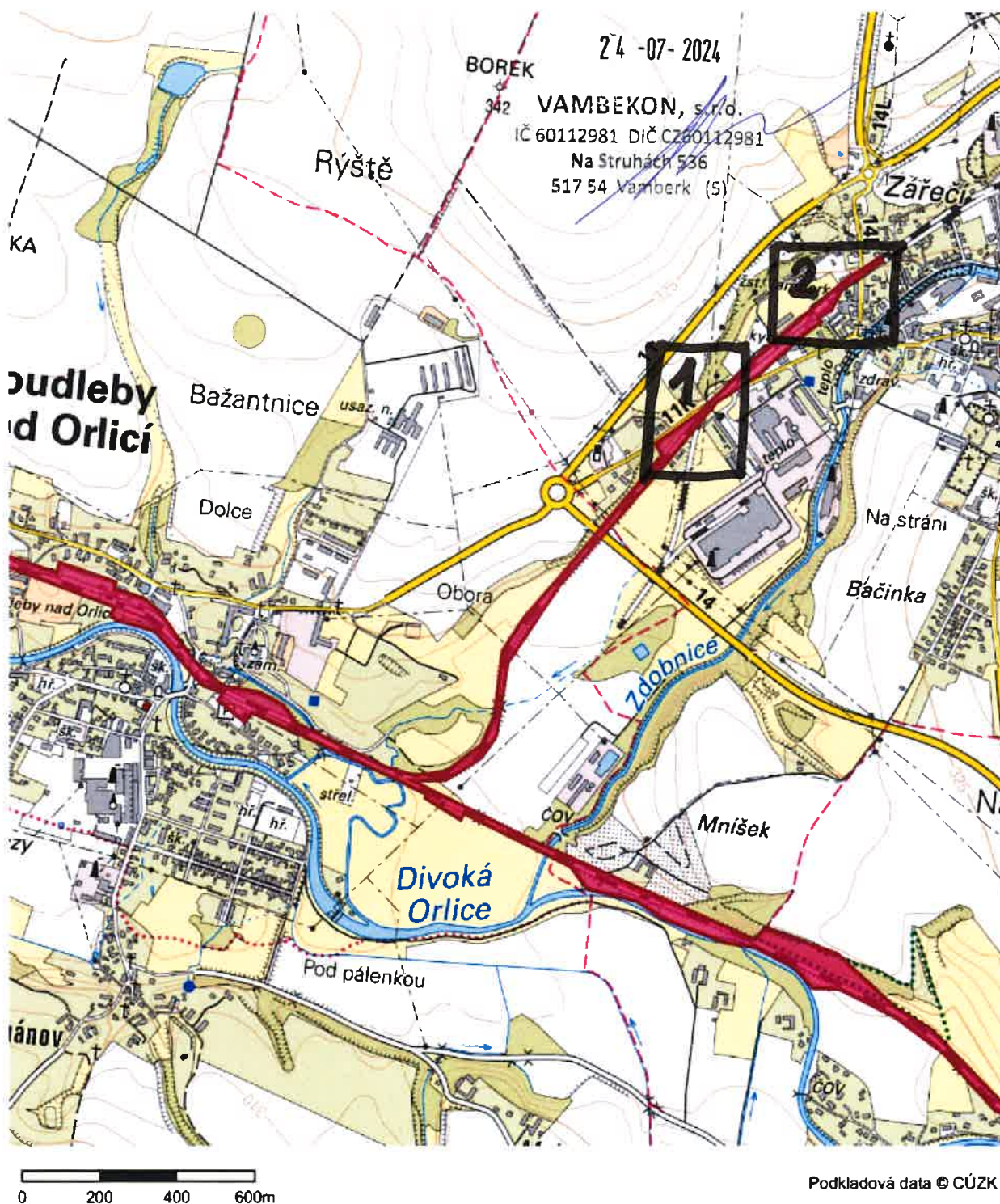
Evid. č. žádosti: 2024434907

Pořadové číslo polygonu: 1

Katastrální území: Doudleby nad Orlicí (Rychnov nad Kněžnou) 631426; Kostelec nad Orlicí (Rychnov nad Kněžnou) 670197; Potštejn (Rychnov nad Kněžnou) 726508; Vamberk (Rychnov nad Kněžnou) 776785; Záměl (Rychnov nad Kněžnou) 790915

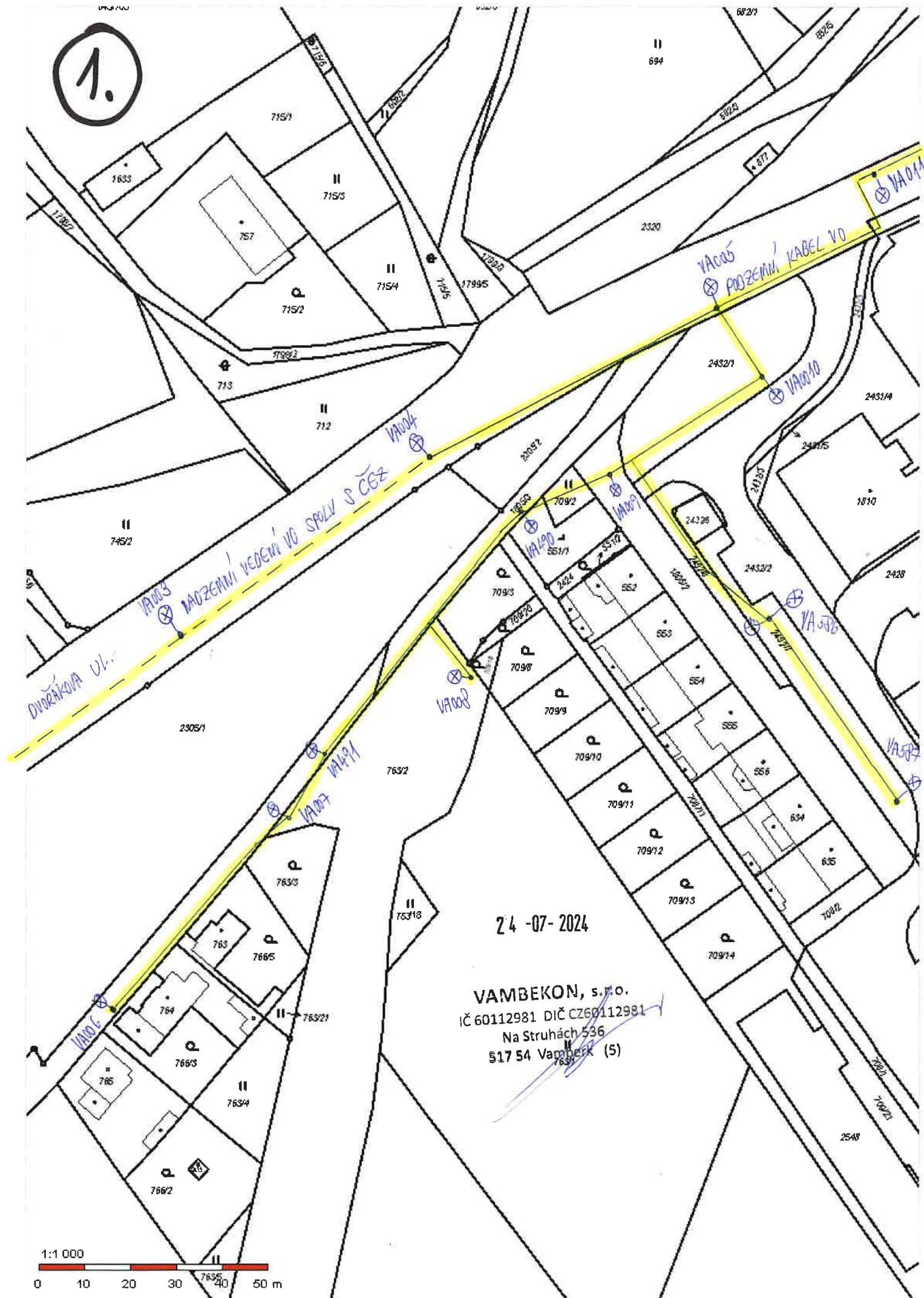
Popis polygonu:

Polygon 1 - Detail - list atlasu 2/5



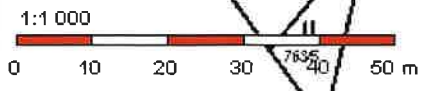


1.



24-07-2024

VAMBEKON, s.r.o.  
IČ 60112981 DIČ CZ60112981  
Na Struhách 536  
517 54 Vamberk (5)



2.

24-07-2024

VAMBEKON, s.r.o.  
IČ 60112981 DIČ CZ0112981  
Na Struhách 336  
517 54 Vamberk (5)

